



5^e édition

Randos 61

La fête de la randonnée dans l'Orne

2 et 3 avril 2022

**Gratuit et ouvert à tous
partout dans l'Orne**

Renseignements et réservation :

auprès des Offices de Tourisme et des autres partenaires

Retrouvez le programme des balades-randonnées :

www.randonnee-normandie.com

www.ornetourisme.com - www.orne.fr

Partenaire





2 et 3 avril 2022

Explorez, respirez : vous êtes dans l'Orne !

Les 2 et 3 avril 2022, après une pause de 2 ans, Randos 61 revient pour une saison 5 pleine de surprises. Cette année, vous découvrez l'Orne à pied, à VTT, à cheval, avec des bâtons, une carte ou une boussole.

En 2022, de nombreuses randonnées et balades vous sont proposées, toutes gratuites et guidées. Il faudra s'inscrire auprès des offices de tourisme et des partenaires qui vous offriront un grand bol d'air en toute convivialité et en toute sécurité.

L'Orne est une terre de randonnée par excellence ! La diversité de ses paysages, son cadre de vie préservé lui valent ainsi la labélisation de deux Parcs naturels régionaux. Notre beau département peut compter sur la mobilisation de tous, dont celle de notre collectivité. Elle gère de nombreux Espaces Naturels Sensibles, parie sur les itinérances douces et investit dans un ambitieux plan vélo.

Randos 61 est une formidable occasion de découvrir un patrimoine naturel dont nous sommes fiers ! Je profite de l'occasion pour saluer celles et ceux qui donnent vie à cette merveilleuse aventure.

Profitez-bien de cette belle fête de la randonnée !

Christophe de Balorre

Président du Conseil départemental de l'Orne

Comment ça marche ?

RANDOS 61, LA FÊTE DE LA RANDONNÉE DANS L'ORNE

Fruit d'un partenariat entre les Comités de randonnées, les Offices de Tourisme de l'Orne, les Syndicats d'Initiative, les Greeters (habitants bénévoles passionnés) et Tourisme 61, elle propose des balades pour surprendre une Orne envoûtante et insolite. Toutes les offres sont gratuites.

RÉSERVATION

La réservation se fait auprès des Offices de Tourisme et des autres partenaires organisant la balade-randonnée.

PARTICIPANTS

Les jauges de participants sont données à titre indicatif. Elles seront adaptées en fonction des mesures gouvernementales liées à la pandémie de la COVID-19. Merci de se renseigner auprès des organisateurs lors de votre inscription.

POINT DE RENDEZ-VOUS

Toutes les balades-randonnées ont un point de rendez-vous et nous vous recommandons de vous y rendre 15 minutes avant l'heure fixée pour le départ (sauf mention contraire).

ANIMAUX

Nos amis à 4 pattes sont tolérés sur certaines balades-randonnées sous réserve d'être tenus en laisse et surveillés. (Préciser impérativement cette option au moment de la réservation.)

PRÉVOIR

Des chaussures adaptées à la marche et de préférence non montantes pour les participants aux marches nordiques (les bâtons sont fournis), des bottes et un vêtement de pluie en cas de besoin, un gilet jaune, un chapeau, de l'eau, un goûter ou un pique-nique selon les cas, un appareil photo pour le plaisir, des jumelles si nécessaire.

RETROUVEZ LE PROGRAMME DES BALADES-RANDONNÉES

www.randonnee-normandie.com
www.ornetourisme.com
www.orne.fr

RECOMMANDATIONS...

SOYEZ VIGILANT !

Lors de votre promenade sur les sites, vous pouvez être piqué par une tique. Ce petit acarien qui s'accroche à la peau peut être vecteur de la maladie de Lyme.

- Porter des vêtements bien couvrants.
- Vérifier minutieusement que vous ne portez pas de tique après la balade.
- En cas de pique, ôter la tique avec une pince à épiler ou un tire-tique.



 Pour plus d'informations :
<http://www.sante.gouv.fr/maladie-de-lyme.html>

Cette brochure a été réalisée par le service Tourisme du Conseil départemental de l'Orne. Elle est éditée à partir des informations et engagements des prestataires touristiques y figurant et n'est pas contractuelle. Tourisme 61 ne peut être tenu pour responsable quant à l'exécution des prestations de service. Chaque organisateur d'un circuit de randonnée est responsable de son bon fonctionnement, de la mise en place des conditions et mesures de sécurités optimales.

Informations Covid 19

Compte-tenu de la situation sanitaire, les prestataires touristiques se réservent le droit d'annuler les dates de balades. Chaque participant s'engage à respecter les mesures sanitaires en vigueur.

Les gestes barrières à adopter :



Se laver très régulièrement les mains



Tousser ou éternuer dans son coude ou dans un mouchoir



Utiliser un mouchoir à usage unique et le jeter



Saluer sans se serrer la main, éviter les embrassades



Respecter les distanciations sociales



Port du masque obligatoire



Samedi 2 Avril 2022

- 1 G4 Bretoncelles
- F4 Colonard-Corubert
- 2 F4 Préaux-du-Perche
- St-Aubin-des-Grois
- 3 F4 Boissy-Maugis
- 4 G4 Bretoncelles
- 5 C2 Putanges-le-Lac
- 6 D1 Mont-Ormel
- 7 F3 Randonnai
- 8 F3 Tourouvre-au-Perche
- 9 G4 La Madeleine-Bouvet
- 10 F5 Saint-Germain-de-la-Coudre
- 11 B3 Bagnoles de l'Orne Normandie
- 12 G3 Marchainville
- 13 C2 Putanges-le-Lac
- 14 F2 La Ferté-Fresnel
- 15 B3 Bagnoles de l'Orne Normandie
- 16 C2 Rânes
- 17 F2 Beaulieu
- 18 D3 L'Orée d'Écouves
- 19 D3 L'Orée d'Écouves
- 20 C2 Ecouché-les-Vallées
- 21 B2 La Lande-Saint-Siméon
- 22 F2 Saint-Ouen-sur-Iton
- 23 G3 Longny-au-Perche
- 24 B3 Bagnoles-de-l'Orne Normandie
- 25 D2 Gouffern-en-Auge
- 26 B2 La Carneille
- 27 B3 Juvigny-Val-d'Andaine
- 28 E1 Saint-Pierre-la-Rivière

Dimanche 3 Avril 2022

- 29 D2 Argentan
- 30 D3 Radon
- 31 C3 Saint-Ouen-le-Brisoult
- 32 F3 Tourouvre-au-Perche
- 33 B3 Bagnoles de l'Orne Normandie
- 34 C2 Lougé-sur-Maire
- 35 G2 Marchainville
- 36 C3 Saint-Ouen-le-Brisoult
- 37 D2 Argentan
- 38 D3 Radon
- 39 B1 Saint-Philbert-sur-Orne
- 40 E3 Courtomer
- 41 B2 Bellou-en-Houlme
- 42 F2 Beaulieu
- 43 E3 Courtomer
- 44 C3 Saint-Ouen-le-Brisoult
- 45 G3 Longny-au-Perche
- 46 C3 Saint-Ouen-le-Brisoult
- 47 B2 La Carneille
- 48 E2 Moulins-la-Marche
- 49 A3 Saint-Roch-sur-Egrenne

Légende des pictogrammes



Niveau de classement donné à titre indicatif :



1 4 6 : numéro de la balade-randonnée
(la couleur correspond au niveau de difficulté)

F4 : localisation de la balade-randonnée

■ Parc naturel régional Normandie-Maine
■ Parc naturel régional du Perche

Pour fêter la randonnée version 2022, la Communauté de Communes Coeur du Perche en association avec le Parc naturel régional du Perche, propose aux associations de randonneurs de coordonner leurs itinéraires vers la Maison du Parc à Courboyer (Perche-en-Nocé), le samedi 2 avril 2022.

Plusieurs groupes partiront de plusieurs lieux emblématiques du Perche (Boissy-Maugis, Bretoncelles, Courboyer Maison du Parc, Préaux-du-Perche, Saint-Aubin-des-Grois), et rallieront à pied ou à VTT le domaine de Courboyer pour 17 h où un pot du randonneur leur sera offert.

S'en suivra une présentation du projet « Le Perche, Terre de randonnée » ainsi que des démonstrations d'artisans d'art (Journées des Métiers d'Art, ouvert de 10 h à 18 h).

Vous êtes cordialement invités à venir partager la passion des randonneurs de Coeur du Perche en vous joignant à l'un de ces groupes, à votre convenance et pour notre plus grand plaisir.

1/carte F4 **À travers les collines du Perche (1)** 1 à 90 pers.

Les panoramas de Bretoncelles et de Colonard-Corubert

En deux étapes :

- **Le matin** : boucle autour de Bretoncelles qui dominera la vallée de la Corbione par ses deux versants. Panoramas multiples garantis. (Pique-nique à Bretoncelles et transfert en voiture vers la Maison du Parc à Courboyer)
- **L'après-midi** : boucle qui vous conduira sur les hauteurs de Colonard-Corubert. Là aussi, panoramas garantis, notamment sur la campagne percheronne et sur le manoir emblématique du Parc naturel régional du Perche : le Manoir de Courboyer. (Prévoir un panier pique-nique pour ceux qui marchent toute la journée, de Bretoncelles à Courboyer. Des navettes de voitures seront organisées pour récupérer les véhicules laissés aux points de départ.)

 ⇒ 9,9 km et 8,8 km  3h et 2h30  

Départ à 9h - Parking de la piscine à Bretoncelles
à 14h - Maison du Parc du Perche à Nocé

- Organisateur(s) : Bretoncelles Patrimoine et Nature, Club de Loisirs de Bretoncelles, Les Marcheurs du Perche Ornaïs
- Réservation : sans réservation




ACCOMPAGNÉE

2/carte F4 **À travers les collines du Perche (2)** 1 à 90 pers.

Préaux-du-Perche - Saint-Aubin-des-Grois - Courboyer

En deux étapes :

- **Le matin** : de Préaux-du-Perche à Saint-Aubin-des-Grois. Direction Saint-Aubin-des-Grois par un chemin passant à proximité du prieuré de Sainte-Gauburge, pour ensuite repartir sur un chemin creux un peu humide vers Saint-Aubin-des-Grois où nous prendrons le pique-nique. (Prévoir un pique-nique pour ceux qui marchent toute la journée)
- **L'après-midi** : de Saint-Aubin-des-Grois à Courboyer, la balade continue vers Saint-Jean-la-Forêt par les chemins, puis le village typiquement percheron de Corubert pour enfin arriver à Courboyer.

 ⇒ 10 et 13 km  3h et 4h 

Départ à 9h - Parking de l'école de Préaux-du-Perche
à 13h45 - Aire de pique-nique de Saint-Aubin-des-Grois

- Organisateur(s) : Les Sentiers du Perche
- Réservation : obligatoire auprès de Jean-Marie Renard, de préférence par mail : lessentiersduperche@gmail.com
tél. : 06 08 04 79 06
- Date limite d'inscription : 2 avril 2022

CHAMPÊTRE ACCOMPAGNÉE

3/carte F4 **À travers les collines du Perche (3)** 1 à 90 pers.

En longeant le bois de Sublaine, de Boissy-Maugis au Manoir de Courboyer

Depuis le centre de Boissy-Maugis, la trace empruntera tout d'abord la voie verte pour remonter la vallée de l'Huisne et s'engager ensuite dans le val du ruisseau de Colonard, à flanc de colline, en lisière du bois de Sublaine. La descente vers le manoir de Courboyer se fera par le lieu un peu mystérieux d'Éclopchat et de son moulin. Les chemins, parfois dominant les vallées, parfois creux, serpenteront dans les collines et les forêts qui font tout le cachet des paysages perchérons.

Cet itinéraire vous est proposé, en association, par la CDC de Coeur du Perche et la section « Randonnée pédestre » du Forum des Loisirs Associatifs de Sablons-sur-Huisne (FLASH). (Un système de navette sera organisé pour récupérer les voitures laissées au point de départ)

 ⇒ 11 km  3h

Départ à 13h45 - Parking de la Mairie / Eglise de Boissy-Maugis



- Organisateur(s) : FLASH Rando, le Forum des Loisirs Associatifs de Sablons sur Huisne
- Réservation : sans réservation
- Informations : Office de Tourisme Coeur du Perche à Rémalard-en-Perche
tél. : 02 33 73 71 94 - mail : tourisme@coeurduperche.fr

ACCOMPAGNÉE

4/carte G4 **À travers les collines du Perche (4)** 1 à 90 pers.

Balade VTT dans les collines et vallées Percheronnes

Un joli parcours de 26 km à VTT traversant des zones boisées sur des collines alternant avec des passages en plaine. Au sortir de Bretoncelles par le Moulin d'Arrondeau, la trace vous entraîne vers l'étang du Val avant d'enjamber une colline coiffée par la forêt de Saussay. Retour vers la plaine de Dorceau où l'on s'engage sur la voie verte que l'on suivra jusqu'à La Couture / Le Vieux Moulin. Là, la pente s'accroît pour gravir le bois des Châtaigniers. La descente en vallée du côté d'Epcé permettra de souffler un peu avant d'attaquer la seconde difficulté du parcours : la montée à l'Hôtel Marteau. La plongée vers Courboyer par le Chailloué et la Petite Chevalerie (source de l'Erre) est plus tranquille. (Les participants sont conviés à prendre leur disposition pour rejoindre le parking de départ à Bretoncelles par leurs propres moyens, ou bien de prévoir un véhicule de rapatriement à Courboyer.)

 ⇒ 26 km  3h

Départ à 13h45 - Parking de la piscine à Bretoncelles

- Organisateur(s) : Bretoncelles Patrimoine et Nature
- Réservation : sans réservation
- Informations : Nicole AURILLON, Présidente - tél. : 06 87 41 02 44

ACCOMPAGNÉE



5/carte C2 Les Chemins du Mont-Saint-Michel 5 à 100 pers.

Patrimoine et culture autour des Chemins du Mont-Saint-Michel

L'Association Les Chemins du Mont-Saint-Michel, l'Association des Randonneurs du Val d'Orne et l'Association Val d'Orne Environnement se réunissent pour vous faire découvrir le patrimoine culturel et environnemental de ces anciennes voies, riches d'histoire et de témoignages, que sont les Chemins montais. (Prévoir un pique-nique pour ceux qui participent également à la randonnée de l'après-midi.)

⇒ 11 km 3h

Départ à 8h45 - Place de l'Hôtel de Ville à Putanges-le-Lac

- Organisateur(s) : Office de Tourisme du Pays de Putanges
- Réservation : obligatoire auprès de l'Office de Tourisme du Pays de Putanges - tél. : 02 33 35 86 57 - ot.putanges@orange.fr
- Date limite d'inscription : 1^{er} avril 2022

ACCOMPAGNÉE CHAMPÊTRE

6/carte D1 Paysages 5 à 45 pers.

Randonnée champêtre aux alentours de Montormel

Deux randonnées vous sont proposées, de 6 km ou 10 km.

Partez à la découverte des paysages du Pays d'Auge.

Entre chemins de campagne et chemins de sous-bois découvrez la plaine et le bocage.

⇒ 6 ou 10 km 2 ou 3h

Départ à 9h - Parking du Mémorial à Mont-Ormel

- Organisateur(s) : Les Marcheurs de la Cuesta d'Auge
- Réservation : obligatoire auprès de l'Office de Tourisme Argentan Intercom tél. : 02 33 67 12 48 - tourisme@argentan-intercom.fr
- Date limite d'inscription : 31 mars 2022

CHAMPÊTRE



7/carte F3 Nature 5 à 20 pers.

Au fil des étangs du Perche

Départ du bourg de Randonnai en passant devant la maison de Pierre Tremblay, pionnier de la Nouvelle France au XVII^e siècle et ancêtre des Tremblay d'Amérique du Nord, traversée de la plaine avant de passer devant les étangs en forêt du Perche, puis retour par l'ancienne voie ferrée (L'Aigle-Tourouvre-Mortagne).

⇒ 13 km 3h

Départ à 9h15 - Parking de l'école à Randonnai

- Organisateur(s) : Mairie déléguée de Randonnai (Tourouvre-au-Perche)
- Réservation : obligatoire auprès de la mairie
tél. : 02 33 84 20 20 (lun. de 8 h 30 à 10 h 30, mar. 14 h à 18 h, jeu. de 13 h 30 à 17 h 30, ven. de 13 h 30 à 14 h 30)
randonnai@tourouvreauperche.fr
- Informations : Office de Tourisme des Hauts-du-Perche
Bureau d'Information Touristique de Tourouvre-au-Perche - tél. : 02 33 73 83 25
- Date limite d'inscription : 25 mars 2022
Fermeture des inscriptions à 14 h 30

GUIDÉE

8/carte F3 Balade Greeters VTT 1 à 6 pers.

Itinéraire en forêt Perche-Trappe - Balade VTT

Denis Vétillard, greeter VTT du Pays de Mortagne-au-Perche et du département de l'Orne, a choisi un itinéraire qu'il a à cœur de partager avec vous. Passionné de VTT, il connaît la moindre trace, le moindre chemin pour découvrir les plaisirs de son sport tout en partageant sa passion pour le Perche et ses découvertes, ses secrets. Il vous conduira à la découverte de la faune et de la flore locale.

Le long du parcours : de jolis coins nature et sites patrimoniaux...

Un conseil, pensez à prendre un appareil photo. À partir de 12 ans. (Venir avec son VTT, son casque et son kit réparation. Port du casque et du gilet jaune obligatoire.)

⇒ 18 à 25 km 2h30

Départ à 9h30 - Carrefour de l'Etoile du Perche à Tourouvre-au-Perche

- Organisateur(s) : Office de Tourisme du Pays de Mortagne-au-Perche
- Réservation : obligatoire auprès de l'Office de Tourisme du Pays de Mortagne-au-Perche
tél. : 02 33 83 34 37 - contact@ot-mortagneauperche.fr
- Date limite d'inscription : 1^{er} avril 2022

ACCOMPAGNÉE

9/carte G4 Randonnée d'attelages et cavaliers 5 à 20 pers.

Les chemins orientaux de Bretoncelles

Via Bretoncelles, cette balade en attelage ou à cheval vous fera découvrir la Godefraise, l'étang de la Madeleine Bouvet avec un retour par la Louveterie au château de Saussay. Un accueil avec café et viennoiseries vous sera proposé. Ouvert aux VTT et randonneurs pédestre. (Prévoir un pique-nique.)



Départ à 9h30 - Château de Saussay à La Madeleine-Bouvet

- Organisateur(s) : ADAO (Association Départementale d'Attelage de l'Orne)
- Réservation : obligatoire auprès de Christian GOLIARD
tél. : 06 82 40 49 68 - g.goliard@orange.fr
- Date limite d'inscription : 25 mars 2022

CHAMPÊTRE

10/carte F4 Paysages 5 à 12 pers.

A la découverte des paysages du Perche

Boucle de 16 km dans la vallée de la Coudre. La randonnée sera l'occasion de présenter et commenter certains aspects de la nature et des paysages croisés sur le chemin. De difficulté moyenne, un peu de dénivelé aussi bien en descente qu'en montée. (Prévoir un pique-nique.)



Départ à 10h - Parking de la salle des fêtes à Saint-Germain-de-la-Coudre

- Organisateur(s) : Ecomusée du Perche
- Réservation : obligatoire auprès de l'Écomusée du Perche
tél. : 02 33 73 48 06
- Date limite d'inscription : 25 mars 2022

GUIDÉE

11/carte B3 Balade sportive 4 à 12 pers.

Marche Nordique Orientation

La marche nordique orientation est une pratique sportive douce combinant lecture de carte et marche nordique dont le but est de se rendre à un point identifié grâce à une carte. L'enjeu est d'allier la marche nordique et la prise d'initiative pour choisir votre itinéraire entre chaque balise. C'est l'occasion de profiter de la nature et de stimuler vos capacités intellectuelles.



Départ à 10h - devant l'Office de Tourisme à Bagnoles de l'Orne Normandie


- Organisateur(s) : Bagnoles de l'Orne Tourisme
- Réservation : obligatoire auprès de l'Office de Tourisme de Bagnoles de l'Orne Normandie
tél. : 02 33 37 85 66 - tourisme@bagnolesdelorne.com
- Date limite d'inscription : 1^{er} avril 2022 - Fermeture des inscriptions à 17h30

ACCOMPAGNÉE

12/carte G3 Découverte de l'âne 5 à 15 pers.

Balade au pas de l'âne

Cette randonnée en compagnie d'un à trois ânes, vous mènera sur le chemin de Chartres à la découverte du château de Miserai, du château et du moulin de Brotz où se situe la Brasserie du Perche. Ces animaux affectueux, excellents compagnons de route, pourront prendre sur leur dos les petits enfants (jusqu'à 30 kg) s'ils sont fatigués. Une expérience exceptionnelle à vivre en famille. (1 âne pour 5 personnes, 3 ânes pour 15 personnes. Prévoir des chaussures de marche, des gilets-jaunes et un pique-nique. Prévoir 16 € si vous souhaitez visiter la Brasserie du Perche avec dégustation offerte.)



Départ à 10h - 4, la Béchardière à Marchainville

- Organisateur(s) : Les Anes des Hauts du Perche
- Réservation : obligatoire auprès de Catherine Godard
tél. : 06 61 74 47 37 - lesanes.duperche@gmail.com
- Date limite d'inscription : 23 mars 2022 - Fermeture des inscriptions à 18 h



ACCOMPAGNÉE



13/carte C2 Les chemins du Mont-Saint-Michel 5 à 100 pers.

Putanges-le-Lac, étape officielle des Chemins du Mont-Saint-Michel

L'Association Les Chemins du Mont-Saint-Michel, l'Association des Randonneurs du Val d'Orne et l'Association Val d'Orne Environnement se réunissent pour vous faire découvrir le patrimoine culturel et environnemental de ces anciennes voies, riches d'histoire et de témoignages, que sont les Chemins montais.

 ⇒ 8,3 km  2h

Départ à 13h45 - Place de l'Hôtel de Ville à Putanges-le-Lac

- Organisateur(s) : Office de Tourisme du Pays de Putanges
- Réservation : obligatoire auprès de l'Office de Tourisme du Pays de Putanges - tél. : 02 33 35 86 57 - ot.putanges@orange.fr
- Date limite d'inscription : 1^{er} avril 2022

CHAMPÊTRE ACCOMPAGNÉE

14/carte F2 Contes 5 à 50 pers.

Randonnée contée

Plusieurs conteurs vont vous accompagner dans cette balade champêtre, dans le joli bourg de la Ferté-Fresnel et son château des Rêves, en illustrant de contes et légendes, ces beaux paysages sur le thème de la jalousie.

 ⇒ 3 km  2h30 

Départ à 14h15 - Médiathèque La Cantonade à La Ferté-Fresnel

- Organisateur(s) : Médiathèque intercommunale La Cantonade
- Réservation : obligatoire auprès d'Alexandra Robert - tél. : 02 33 34 73 46 - mediathequelaferte@paysdelaigne.fr
- Date limite d'inscription : 29 mars 2022

ACCOMPAGNÉE

15/carte B3 Patrimoine et découverte 3 à 25 pers.

Randonnée découverte de Bagnoles de l'Orne Normandie et ses environs

Randonnée mi-forêt, mi-urbaine pour découvrir le site de Saint-Ortaire, le chêne Hippolyte, le quartier Belle Epoque, le Roc au Chien, le château-mairie de Bagnoles de l'Orne Normandie, le casino et le lac.

 ⇒ 11 km  3h

Départ à 14h - Parking derrière l'Office de Tourisme à Bagnoles de l'Orne Normandie


- Organisateur(s) : CDRP 61 et Association Sportive d'Andaine
- Réservation : obligatoire auprès de l'Office de Tourisme de Bagnoles de l'Orne Normandie - tél. : 02 33 37 85 66 - tourisme@bagnolesdelorne.com
- Date limite d'inscription : 2 avril 2022 - Fermeture des inscriptions à 11 h

GUIDÉE ACCOMPAGNÉE

16/carte C2 Patrimoine et nature 5 à 25 pers.

À la découverte de Rânes et ses alentours


Depuis le château de Rânes, nous emprunterons routes et sentiers en direction du Champ de la Pierre et de Joué-du-Bois. Nous découvrirons en chemin des étangs, vestiges des anciennes forges, ainsi que la chapelle de la Raitière.

 ⇒ 11 km  3h

Départ à 14h - Château de Rânes (Mairie)

- Organisateur(s) : Mairie de Rânes
- Réservation : obligatoire auprès de l'Office de Tourisme Argentan Intercom - tél. : 02 33 67 12 48 - tourisme@argentan-intercom.fr
- Date limite d'inscription : 31 mars 2022


CHAMPÊTRE ACCOMPAGNÉE



17/carte F2 **Histoire** 1 à 50 pers.

Frontière Franco-normande au Moyen Âge : Les Fossés du Roy et calvaires

Au départ de l'arboretum, vous découvrirez les Fossés du Roy, limite du Moyen Âge entre le duché de Normandie et le royaume de France, vous traverserez les plaines normandes, rencontrerez châteaux, maisons caractéristiques, calvaires et forêts.



Départ à 14h - Arboretum de Beaulieu

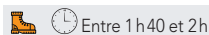
- Organisateur(s) : Comité des fêtes de Beaulieu
- Réservation : sans réservation
- Informations : Alain Prouteau - tél. : 06 11 49 51 68
ou Jean-Pierre Lakomy, tél. : 06 02 36 51 54
Office de Tourisme des Hauts-du-Perche
Bureau de Tourouvre-au-Perche - tél. : 02 33 73 83 25

CHAMPÊTRE ACCOMPAGNÉE

18/carte D3 **Balade Greeters** 1 à 6 pers.

Les haies aux multiples essences

Découverte des différents types de haies aux incontournables essences avec Sylvain Aillard, Greeter de l'Orne.



Départ à 14h - au lieu-dit « Gatenoë », Saint-Didier-d'Écouves à L'Orée d'Écouves


- Organisateur(s) : Sylvain Aillard, Greeter et l'Office de Tourisme de la Communauté Urbaine d'Alençon
- Réservation : obligatoire auprès de l'Office de Tourisme d'Alençon
tél. : 02 33 80 66 33 - contact@visitalencon.com
- Date limite d'inscription : 1^{er} avril 2022

ACCOMPAGNÉE

19/carte F3 **Forêt domaniale d'Écouves** 1 à 50 pers.

La Croix Madame en forêt domaniale d'Écouves

Au départ du carrefour de la Croix Madame, plongez au cœur de la forêt domaniale du Massif d'Écouves. (Rendez-vous possible Place du Théâtre, Avenue de Basingstoke, 61000 Alençon à 13 h 30.)



Départ à 14h - Carrefour de la Croix-Madame à L'Orée d'Écouves

- Organisateur(s) : Office de Tourisme de la Communauté Urbaine d'Alençon
- Réservation : conseillée auprès de l'Office de Tourisme d'Alençon
tél. : 02 33 80 66 33 - contact@visitalencon.com
- Date limite d'inscription : 1^{er} avril 2022

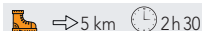
ACCOMPAGNÉE

20/carte C2 **Balade Greeters** 1 à 6 pers.



Balade nature et patrimoine à Écouché-les-Vallées

Balade au bord du Bief du moulin, puis découverte du patrimoine d'Écouché : tours, moulin, église, autel décadaire, avec Claude Hervé, Greeter de l'Orne.



Départ à 14h - Place du Général Warabiot à Ecouché-les-Vallées


- Organisateur(s) : Claude Hervé, Greeter
et l'Office de Tourisme Argentan Intercom
- Réservation : obligatoire auprès de l'Office de Tourisme Argentan Intercom
tél. : 02 33 67 12 48 - tourisme@argentan-intercom.fr
- Date limite d'inscription : 31 mars 2022

ACCOMPAGNÉE

21/carte B2 **Histoire** 10 à 50 pers.

La Voie Romaine

Parcourez la campagne de la Suisse normande à travers un village typique et des chemins plein de charme.



Départ à 14h - Parking de la mairie à La Lande-Saint-Siméon

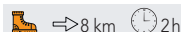
- Organisateur(s) : Montagnes de Normandie Tourisme
- Réservation : obligatoire auprès de l'Office de Tourisme des Montagnes de Normandie - Bureau d'Information Touristique de Flers
tél. : 02 33 65 06 75 - accueil@flerstourisme.fr
- Date limite d'inscription : 1^{er} avril 2022 - Fermeture des inscriptions à 18 h

ACCOMPAGNÉE

22/carte F2 **Culture** 10 à 30 pers.

Les cheminées torsadées de Saint-Ouen-sur-Iton et le Télégraphe de Chappe à Saint-Michel-Tuboeuf

Découverte de l'Histoire de Saint-Ouen-sur-Iton et ses cheminées torsadées, du télégraphe de Chappe de Saint-Michel-Tuboeuf suivie d'une randonnée de 8 km.



Départ à 14h 15 - Mairie de Saint-Ouen-sur-Iton

- Organisateur(s) : Club de randonnée pédestre L'Aigle-Rando
- Réservation : obligatoire auprès de l'Office de Tourisme des Pays de l'Aigle
tél. : 02 33 24 12 40 - sur le site de l'Office de Tourisme,
rubrique « Contact »
- Date limite d'inscription : 2 avril 2022

ACCOMPAGNÉE

23/carte G3 Patrimoine



1 à 35 pers.

La Brisardière

Cette randonnée vous amènera à découvrir le patrimoine de Longny-au-Perche, « Petite Cité de Caractère® » : ses lavoirs, maisons à pan de bois, cours d'eau... En montant vers le lieu-dit La Brisardière, vous aurez un point de vue exceptionnel sur la chapelle Notre-Dame-de-Pitié, véritable « Joyau du Perche » et de la Renaissance, surplombant la commune et ses environs.

⇒ 3,5 km 1h

Départ à 14h30 - Place de l'Hôtel de ville, devant l'Office de Tourisme à Longny-au-Perche

- Organisateur(s) : Office de Tourisme des Hauts-du-Perche
- Réservation : sans réservation
- Informations : Office de Tourisme des Hauts-du-Perche
Bureau d'Information Touristique de Longny-au-Perche
tél. : 02 33 73 66 23 - otlongny@cdchautsperche.fr

ACCOMPAGNÉE

24/carte B3 Forêt domaniale des Andaines

4 à 20 pers.

Prieuré Saint-Ortaire par la forêt

C'est avec une immersion dans l'histoire de la forêt que débute cette balade vers le hameau qui doit sa réputation à l'ermite Saint Ortaire. Une halte pour les promeneurs, un joli jardin, des religieux vivant sur place et apportant une touche d'intemporel à ce lieu hors du commun où vous découvrirez deux chapelles (dont une privée) et la légende des pierres miraculeuses.

⇒ 3 km 2h

Départ à 14h30 - devant l'Office de Tourisme de Bagnoles de l'Orne Normandie

- Organisateur(s) : Bagnoles de l'Orne Tourisme
- Réservation : obligatoire auprès de l'Office de Tourisme de Bagnoles de l'Orne Normandie -
tél. : 02 33 37 85 66 - tourisme@bagnolesdelorne.com
- Date limite d'inscription : 2 avril 2022 - Fermeture des inscriptions à 11 h 30

GUIDÉE

25/carte D2 Nature

1 à 40 pers.

Randonnée nature à Saint-Eugénie

Au départ du village de Silly-en-Gouffern, nous nous rendons sur le site naturel protégé de Sainte-Eugénie en passant par la forêt communale du Bourg-Saint-Léonard. Ce sera l'occasion de découvrir les richesses naturelles de ce secteur.

⇒ 7 km 3h

Départ à 14 h 30 - Place de l'église à Gouffern-en-Auge

- Organisateur(s) : Association Faune et Flore de l'Orne (AFFO),
Conseil départemental de l'Orne
- Réservation : sans réservation
- Informations : Association Faune et Flore de l'Orne (AFFO)
tel. : 02 33 26 26 62 ou 06 43 24 19 28

PÉDAGOGIQUE

GUIDÉE

ACCOMPAGNÉE

26/carte B2 Balade Greeters



1 à 6 pers.

La balade carneillaise

Balade riche en commentaires historiques dans le charmant village de La Carneille et dans les chemins de la commune avec Claude Guibout et Josine Stiker-Mougeolle, Greeters passionnés.

⇒ 10,5 km 3h

Départ à 15h - Place de la Halle au Beurre à La Carneille

- Organisateur(s) : Office de Tourisme des Montagnes de Normandie
- Réservation : obligatoire auprès de l'Office de Tourisme des Montagnes de Normandie (BIT La Roche d'Oëtre)
tél. : 02 31 59 13 10 - roche-doetre@flers-agglo.fr
- Date limite d'inscription : 1er avril 2022

GUIDÉE

ACCOMPAGNÉE



27/carte B3 **Balade contée** 2 à 50 pers.

Les esprits des bois à Bonvouloir

La Gione a fait disparaître toutes les abeilles de la forêt. Découvrez lors d'une balade comment elle va réparer son erreur et au cours de cette histoire originale, nous allons vous démontrer à quoi sert réellement la tour de Bonvouloir ! (Prévoir des chaussures étanches. Se garer au parking du centre équestre. Rendez-vous au four à pain.)



Départ à 15h30 - Parking du centre équestre de la Tour à Bonvouloir


- Organisateur(s) : Office de Tourisme du Pays de Domfront
- Réservation : obligatoire auprès de l'Office de Tourisme du Pays de Domfront - tél. : 02 33 38 53 97 - info@ot-domfront.com
- Date limite d'inscription : 2 avril 2022

CHAMPÊTRE ACCOMPAGNÉE

28/carte E1 **Randonnée semi-nocturne** 10 à 70 pers.

Autour de Saint-Pierre-la-Rivière

Marche semi-nocturne sur les chemins autour de Saint-Pierre-la-Rivière. Pique-nique à mi-chemin et retour guidé par les lampes frontales. (Prévoir un pique-nique, de bonnes chaussures, un vêtement chaud, un gilet fluo et une lampe frontale.)



Départ à 18h45 - Parking de l'église à Saint-Pierre-la-Rivière

- Organisateur(s) : Des Fourmis dans les Jambes
- Réservation : obligatoire auprès de l'Office de Tourisme Argentan Intercom tél. : 02 33 67 12 48 - tourisme@argentan-intercom.fr
- Date limite d'inscription : 31 mars 2022




CHAMPÊTRE ACCOMPAGNÉE



29/carte D2 **Nature** 5 à 50 pers.

Autour d'Argentan

Balade autour d'Argentan dans les espaces naturels le long de l'Orne.

 ⇒ 11 km  3h 

Départ à 8 h 45 - Halle du Clos Menou à Argentan



- Organisateur(s) : ASPTT Rando
- Réservation : obligatoire auprès de l'Office de Tourisme Argentan Intercom
tél. : 02 33 67 12 48 - tourisme@argentan-intercom.fr
- Date limite d'inscription : 31 mars 2022

CHAMPÊTRE ACCOMPAGNÉE

30/carte D3 **Forêt domaniale d'Écouves** 1 à 50 pers.

Boucle en forêt domaniale d'Écouves

Au départ de la Station de Trail® du Massif d'Écouves, partez en forêt pour une balade matinale à pied. (Prévoir un pique-nique pour ceux qui participent également à la randonnée de l'après-midi.)

 ⇒ 10 km  2h30

Départ à 9 h - Station de Trail, route de l'Étang à Radon

- Organisateur(s) : Office de Tourisme de la Communauté Urbaine d'Alençon
- Réservation : conseillée auprès de l'Office de Tourisme d'Alençon
tél. : 02 33 80 66 33 - contact@visitalencon.com
- Date limite d'inscription : 2 avril 2022

ACCOMPAGNÉE

31/carte C3 **Histoire et paysages** 10 à 50 pers.

Randonnée des 2 départements

Découvrez quelques anecdotes sur l'histoire de la commune de Saint-Ouen-le-Brisoult ainsi que ses paysages et de beaux points de vue sur le département de la Mayenne. (Verre de l'amitié offert par la municipalité, possibilité de pique-nique sous chapiteau, sandwichs proposés sur le site, jeux traditionnels pendant le repas.)

 ⇒ 9,2 km  2h45  

Départ à 9 h 15 - Parking de la mairie à Saint-Ouen-le-Brisoult




- Organisateur(s) : Découverte Bocage Ornaïs
- Réservation : obligatoire auprès de l'Office de Tourisme des Montagnes de Normandie
Bureau d'Information Touristique de La Ferté-Macé
tél. : 02 33 37 10 97 - otsi.la-ferte-mace@wanadoo.fr
- Date limite d'inscription : 29 mars 2022

ACCOMPAGNÉE

32/carte F3 **Nature et paysages** 10 à 30 pers.

Le Gouffre

Balade, offrant une vue dégagée sur la campagne et les paysages perchés, entrecoupée de passages en forêt domaniale du Perche et de la Trappe.

 ⇒ 12,4 km  2h30 

Départ à 9 h 45 - Parking du cimetière à Tourouvre-au-Perche




- Organisateur(s) : Mairie déléguée de Lignerolles (Tourouvre-au-Perche)
- Réservation : obligatoire auprès de la Mairie (le jeudi de 8 h 30 à 12 h 30)
tél. : 02 33 25 74 25 - mairie.lignerolles@wanadoo.fr
- Informations : Office de Tourisme des Hauts-du-Perche - Bureau d'Information Touristique de Tourouvre-au-Perche - tél. : 02 33 73 83 25
- Date limite d'inscription : 31 mars 2022
Fermeture des inscriptions à 12h30

GUIDÉE

33/carte B3 **Balade sportive** 1 à 20 pers.

En passant par le château de Couterne

Circuit très varié avec voie verte, forêt, sentiers, campagne, le bois et le château de Couterne, un plaisir en toutes saisons. (Si possible, prévoir des bâtons de Marche Nordique.)

 ⇒ 10 km  3h 

Départ à 9 h 45 - devant l'Office de Tourisme à Bagnoles de l'Orne Normandie




- Organisateur(s) : Bagnoles Oxygène
- Réservation : obligatoire auprès de l'Office de Tourisme de Bagnoles de l'Orne Normandie
tél. : 02 33 37 85 66 - tourisme@bagnolesdelorne.com
- Date limite d'inscription : 2 avril 2022 - Fermeture des inscriptions à 18 h

GUIDÉE ACCOMPAGNÉE

34/carte C2 **En famille** 1 à 45 pers.

Circuit entre petites routes et chemins creux

Balade familiale sur petites routes et chemins creux pour découvrir la commune de Lougé-sur-Maire.

 ⇒ 5,5 km  1h30 

Départ à 9 h 45 - Place de l'église à Lougé-sur-Maire

- Organisateur(s) : Association Graine de liens
- Réservation : obligatoire auprès de l'Office de Tourisme Argentan Intercom
tél. : 02 33 67 12 48 - tourisme@argentan-intercom.fr
- Date limite d'inscription : 31 mars 2022


ACCOMPAGNÉE

35/carte G2 Découverte de l'âne 5 à 15 pers.

Balade au pas de l'âne

Cette randonnée en compagnie d'un à trois ânes, vous mènera sur le chemin de Chartres à la découverte du château de Miserai, du château et du moulin de Brotz où se situe la Brasserie du Perche. Ces animaux affectueux, excellents compagnons de route, pourront prendre sur leur dos les petits enfants (jusqu'à 30 kg) s'ils sont fatigués. Une expérience exceptionnelle à vivre en famille.

(1 âne pour 5 personnes, 3 ânes pour 15 personnes. Prévoir des chaussures de marche, des gilets-jaunes et un pique-nique. Prévoir 16 € si vous souhaitez visiter la Brasserie du Perche avec dégustation offerte.)



Départ à 10 h - 4, la Bécharrière à Marchainville

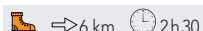
- Organisateur(s) : Les Anes des Hauts du Perche
- Réservation : obligatoire auprès de Catherine Godard
tél. : 06 61 74 47 37 - lesanes.duperche@gmail.com
- Date limite d'inscription : 23 mars 2022 - Fermeture des inscriptions à 18 h

ACCOMPAGNÉE

36/carte C3 Nature 1 à 30 pers.

Randonnée armoricaine aux Gorges de Villiers

Venez découvrir les paysages du Massif armoricain sur l'Espace Naturel Sensible des Gorges de Villiers. Entre forêts, landes, tourbières, pierriers, cours d'eau et mares ; les Gorges de Villiers abritent une grande diversité de milieux naturels que vous pourrez découvrir autour d'une boucle de 6 km.



Départ à 10 h - Parking des Gorges de Villiers


- Organisateur(s) : Conseil départemental de l'Orne
Parc naturel régional Normandie-Maine
- Réservation : conseillée auprès du Parc naturel régional Normandie-Maine
tél. : 02 33 81 13 33
- Date limite d'inscription : 3 avril 2022

GUIDÉE

37/carte D2 Nature 5 à 50 pers.

Autour d'Argentan

Balade autour d'Argentan dans les espaces naturels longeant le fleuve Orne.



Départ à 13h30 - Halle du Clos Menou à Argentan

- Organisateur(s) : ASPTT Rando
- Réservation : obligatoire auprès de l'Office de Tourisme Argentan Intercom
tél. : 02 33 67 12 48 - tourisme@argentan-intercom.fr
- Date limite d'inscription : 31 mars 2022

CHAMPÊTRE ACCOMPAGNÉE

38/carte D3 Forêt domaniale d'Écouves 1 à 50 pers.

Boucle en forêt domaniale d'Écouves

Au départ de la Station de Trail® du Massif d'Écouves à Radon, cette boucle vous permettra de découvrir une partie de la forêt domaniale d'Écouves. (Prévoir un pique-nique pour ceux qui participent à la randonnée du matin.)



Départ à 13 h 30 - Station de Trail, route de l'Étang à Radon


- Organisateur(s) : Office de Tourisme de la Communauté Urbaine d'Alençon
- Réservation : conseillée auprès de l'Office de Tourisme d'Alençon
tél. : 02 33 80 66 33 - contact@visitalencon.com
- Date limite d'inscription : 2 avril 2022

ACCOMPAGNÉE

39/carte B1 Nature 3 à 30 pers.

Sentier du granite

De la Roche d'Oëtre aux paysages de bocage, en passant par les gorges de la Rouvre, vous découvrirez de superbes points de vue sur la Suisse normande, au fil d'une randonnée de 9 kilomètres.



Départ à 13 h 40 - devant l'Office de Tourisme de la Roche d'Oëtre

- Organisateur(s) : CPIE Collines normandes,
Conseil départemental de l'Orne
- Réservation : obligatoire auprès de Chrysis Vastel. Centre Permanent d'Initiatives pour l'Environnement Collines normandes
tél. : 02 33 62 34 65 - contact@cpie61.fr
- Date limite d'inscription : 1^{er} avril 2022

GUIDÉE

40/carte E3 Paysages 20 à 99 pers.

Panoramas et Monts d'Amain

À mi-parcours regroupement sur la crête des Monts d'Amain avec le groupe parti de Courtomer. (Une pause boisson est prévue.)



Départ à 14 h - Le Bourg à Ferrières-la-Verrerie

- Organisateur(s) : Syndicat d'Initiative et Commerce du Pays de Courtomer et Randos & Loisirs du Pays Mélois
- Réservation : conseillée auprès du Syndicat d'Initiatives de Courtomer
tél. : 02 33 31 87 70 - contact@tourisme-courtomer.fr
- Date limite d'inscription : 3 avril 2022

ACCOMPAGNÉE

41/carte B2 Nature et paysages 10 à 50 pers.

Les Crêtes

Randonnée sur les hauteurs vous permettant d'admirer de beaux panoramas sur la campagne ornaise.



Départ à 14h - Devant l'église à Bellou-en-Houlme


- Organisateur(s) : Office de Tourisme des Montagnes de Normandie
- Réservation : obligatoire auprès de l'Office de Tourisme des Montagnes de Normandie - Bureau d'Information Touristique de Flers tél. : 02 33 65 06 75 - accueil@flerstourisme.fr
- Date limite d'inscription : 2 avril 2022 - Fermeture des inscriptions à 17 h

ACCOMPAGNÉE

42/carte F2 Histoire 1 à 50 pers.

Frontière franco-normande au Moyen Âge : La Plaine des Normands

Au départ de l'arboretum que vous traverserez, vous passerez devant des châteaux, traverserez le « Bois de Normandie », emprunterez le GR 22® (Paris-Le Mont Saint-Michel), avant de traverser les « Fossés le Roy » et l'Avre, où vous découvrirez l'Histoire des Fossés. Un pan de l'Histoire de la Normandie à laquelle Beaulieu fut mêlée vous sera dévoilé !



Départ à 14h - Arboretum de Beaulieu

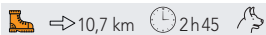
- Organisateur(s) : Comité des fêtes de Beaulieu
- Réservation : sans réservation
- Informations : Alain Prouteau - tél. : 06 11 49 51 68 ou Jean-Pierre Lakomy - tél. : 06 02 36 51 54 Office de Tourisme des Hauts-du-Perche Bureau d'Information Touristique de Tourouvre-au-Perche tél. : 02 33 73 83 25

CHAMPÊTRE ACCOMPAGNÉE

43/carte E3 Paysages 20 à 99 pers.

Mondamain

À mi-parcours regroupement sur la crête des Monts d'Amain avec le groupe parti de Ferrières-la-Verrerie. (Une pause boisson est prévue.)



Départ à 14h 15 - Place Albert Roger à Courtomer

- Organisateur(s) : Syndicat d'Initiative et Commerce du Pays de Courtomer et Randos & Loisirs du Pays Mélois
- Réservation : conseillée auprès du Syndicat d'Initiatives de Courtomer tél. : 02 33 31 87 70 - contact@tourisme-courtomer.fr
- Date limite d'inscription : 3 avril 2022

ACCOMPAGNÉE

44/carte C3 Faune et flore 10 à 50 pers.

Découverte de la faune et de la flore des Gorges de Villiers

Balade découverte de 3 km commentée sur la faune et de la flore des Gorges de Villiers, site classé Espace Naturel Sensible. (Prévoir des bonnes chaussures étanches. Dénivelé important. Possibilité de pique-nique avant la marche sous chapiteau, sandwiches proposés sur le site, jeux traditionnels pendant le repas.)



Départ à 14h30 - Parking de la mairie à Saint-Ouen-le-Brisoult

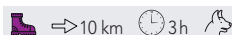
- Organisateur(s) : Découverte Bocage Ornaïs
- Réservation : obligatoire auprès de l'Office de Tourisme des Montagnes de Normandie Bureau d'Information Touristique de La Ferté-Macé tél. : 02 33 37 10 97 - oti.la-ferte-mace@wanadoo.fr
- Date limite d'inscription : 29 mars 2022

GUIDÉE ACCOMPAGNÉE

45/carte G3 Nature et patrimoine 1 à 35 pers.

Randonnée vers Rainville

Passage aux abords du moulin de Rainville, ancienne forge de Longny-au-Perche.



Départ à 14h30 - Place de l'Hôtel de Ville, devant l'Office de Tourisme à Longny-au-Perche

- Organisateur(s) : Office de Tourisme des Hauts-du-Perche
- Réservation : sans réservation
- Informations : Office de Tourisme des Hauts-du-Perche Bureau d'Information Touristique de Longny-au-Perche tél. : 02 33 73 66 23 - otlongny@cdchautsperche.fr

ACCOMPAGNÉE



© D.C. Commercial

46/carte C3 Histoire et paysages 10 à 60 pers.

Des Gorges de Villiers aux hauteurs de Saint-Ouen-le-Brisoult

Venez découvrir les paysages, points de vue et anecdotes de Saint-Ouen-le-Brisoult, ainsi que la faune, la flore et la géologie des Gorges de Villiers, site classé Espace Naturel Sensible. (Prévoir des bonnes chaussures étanches. Dénivelé important. Possibilité de pique-niquer avant la marche sous le chapiteau, sandwichs proposés sur le site, jeux traditionnels pendant le repas.)



Départ à 14h30 - Parking de la mairie à Saint-Ouen-le-Brisoult

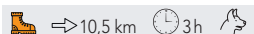
- Organisateur(s) : Découverte Bocage Ornaïs
- Réservation : obligatoire auprès de l'Office de Tourisme des Montagnes de Normandie Bureau d'Information Touristique de La Ferté-Macé tél. : 02 33 37 10 97 - otsi.la-ferte-mace@wanadoo.fr
- Date limite d'inscription : 29 mars 2022

ACCOMPAGNÉE

47/carte B2 Balade Greeters 1 à 6 pers.

La balade carneillaise

Balade riche en commentaires historiques dans le charmant village de La Carneille et dans les chemins de la commune avec Claude Guibout et Josine Stiker-Mougeolle, Greeters passionnés.



Départ à 15 h - Place de la Halle au Beurre à La Carneille

- Organisateur(s) : Office de Tourisme des Montagnes de Normandie Bureau d'Information Touristique la Roche d'Oëtre
- Réservation : obligatoire auprès de l'Office de Tourisme des Montagnes de Normandie (BIT La Roche d'Oëtre) tél. : 02 31 59 13 10 - roche-doetre@flers-agglo.fr
- Date limite d'inscription : 2 avril 2022

GUIDÉE ACCOMPAGNÉE

48/carte E2 Botanique 10 à 50 pers.

Balade botanique en musique

Balade botanique en musique. Intervenant : Patrick Martin, botaniste musicien. Les yeux et les oreilles seront à l'affût pour découvrir la flore ornaise d'une autre manière.



Départ à 15 h - Médiathèque, 50 Grande Rue à Moulins-la-Marche


- Organisateur(s) : Service tourisme et présence culturelle, Communauté de Communes des Pays de l'Aigle
- Réservation : obligatoire auprès de la Médiathèque des Pays de l'Aigle tél. : 02 33 34 82 16 - mediathequemoulins@paysdelaigle.fr ou culturetourisme@paysdelaigle.fr ou auprès de l'Office de Tourisme - tél. : 02 33 24 12 40.
- Date limite d'inscription : 1^{er} avril 2022

PÉDAGOGIQUE CHAMPÊTRE ACCOMPAGNÉE

49/carte A3 Balade contée 2 à 50 pers.

L'Ogre des Marais

Faisons le tour de St Roch-sur-Egrenne à la recherche des traces de l'ogre protecteur des hérons chanteurs. (Uniquement sur des petites routes goudronnées. Les enfants peuvent venir à vélo ou en drapsienne.)



Départ à 15 h 30 - Eglise à Saint-Roch-sur-Egrenne

- Organisateur(s) : Office de Tourisme du Pays de Domfront
- Réservation : obligatoire auprès de l'Office de Tourisme du Pays de Domfront tél. : 02 33 38 53 97 - info@ot-domfront.com
- Date limite d'inscription : 3 avril 2022

CHAMPÊTRE ACCOMPAGNÉE



RANDONNEZ CONNECTÉS À PIED, À VÉLO, À CHEVAL ...
175 CIRCUITS EMBARQUÉS POUR DÉCOUVRIR L'ORNE

J'AI L'ORNE DANS LA POCHE !



TÉLÉCHARGEZ LES
CIRCUITS - PRÉPAREZ
VOTRE RANDO



Disponible sur
App Store



Conseil départemental de l'Orne - Tourisme 61

27, boulevard de Strasbourg - CS 30528 - 61017 ALENÇON cedex
Tél. 02 33 28 88 71 - tourisme61@orne.fr - www.ornetourisme.com

Conception - Impression : API CD61 - Randos 61 2022 © David Commehchal